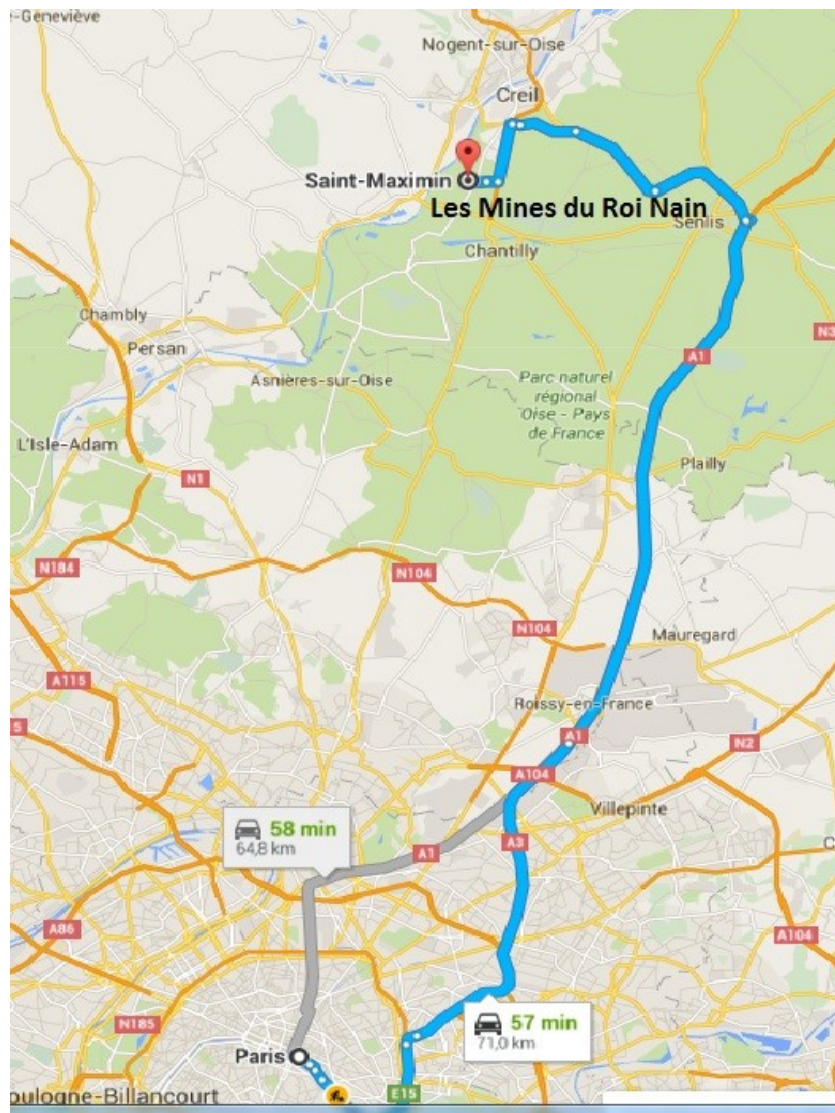


## Comment se rendre aux Mines du Roi Nain



Les mines du Roi Nain sont situées sur la commune de Saint Maximin, dans l'Oise proche de Chantilly et à une petite heure de Paris. Il n'est pas facile de s'y rendre. Les GPS ont du mal à trouver l'adresse et il est vivement conseillé de suivre l'itinéraire décrit ci dessous.

A titre indicatif, voici les coordonnées approximatives GPS : 49.215565,2.434846

<https://www.google.fr/maps/place/49%C2%B012'56.0%22N+2%C2%B026'05.5%22E/@49.2297072,2.4614393,12.25z/data=!4m2!3m1!1s0x0:0x0>

## 1/ Via A1 (Paris direction Lille)



Prendre la sortie n°8 (Senlis / Creil)

Juste après le péage, emprunter la D1330 (tout droit) Direction Creil / Chantilly

Rester toujours sur la D1330, direction Creil / Chantilly

Ne pas prendre Direction Creil Centre et continuer tout droit (D201)

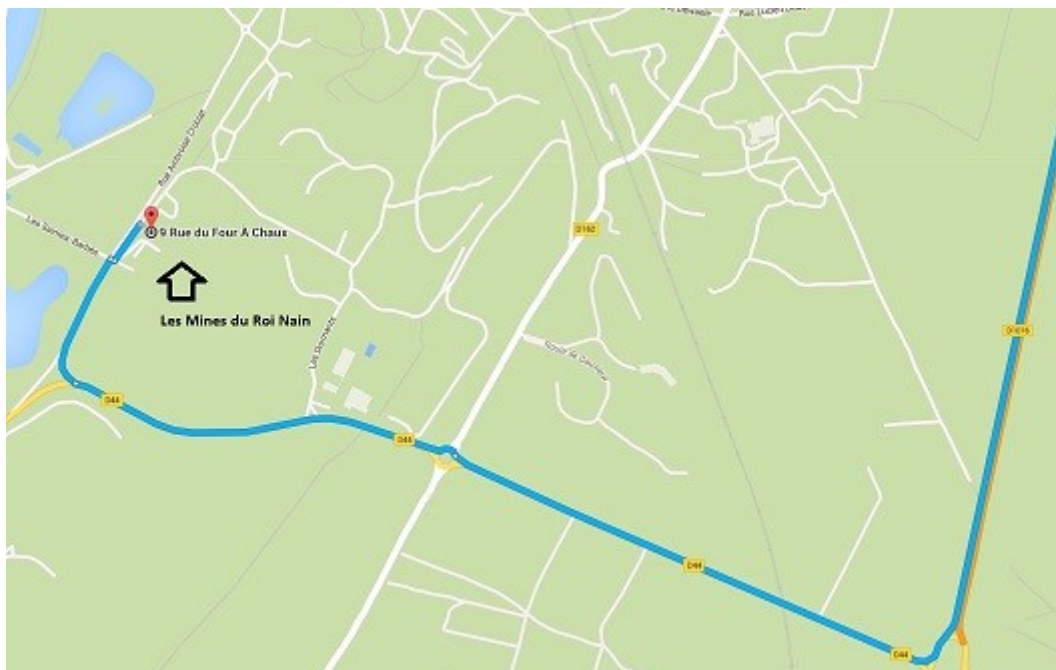


Suivre Compiègne / Chantilly





Sur le rond-point a Creil, prendre la D1016, direction Chantilly

Prendre la D44, direction St-Leu d'Esserent, puis direction St-Maximin





Dans le grand virage, tourner à droite



## 2/ Via A1 (Lille direction Paris)



En venant de Lille, direction Paris, il faut prendre la même sortie n°8 (Senlis / Chantilly / Meaux). Cependant, la sortie n'est pas tout à fait au même endroit et il va falloir rejoindre la D1330 par la N324: prendre direction Senlis / Chantilly (à gauche après la sortie de l'autoroute, puis première à droite sur le rond point). Enfin, prendre la première à droite sur le rond point direction Compiègne / Creil (D1330). Le reste du trajet est identique que ci-dessus.

